

100 m in 1 cm

Schleuseberg

Besinnungsweg

Bad Harzburg

Ferienhaus Wasserkunst
am Butterberg

Butterberg
325



Ilseburger Straße

Bad Harzburg

kleiner
Burgberg

Kleine Burgberg
436

Burgberg

großer Burgberg

Großenburgberg
485

Antoniusplatz

Eichenberg

Sachsenberg
545.6

Säperstelle

Die Harzburg
und der Besinnungsweg

ger Spitze
3

Sennhütte

Die Harzburg und der Besinnungsweg



Besinnungsweg

Startpunkt ist die Ferienwohnung. Durch die Innenstadt geht es bis hinter den **Stadtpark**. Vom **Wanderprkplatz** aus startet hier ein kleiner Waldweg. Diesem folgend passiert man die **Gedenkstätte** der Gefallenen vom ersten Weltkrieg. Auf dem recht steilen Aufstieg wird so der Gipfel vom **kleinen Burgberg** erreicht. Über ein paar kleinere Felsbrocken klettern, dann kann hier bereits ein guter Blick auf die Stadt geworfen werden. Über kleine Pfade geht es auf den **großen Burgberg** in 483 Meter Höhe. Oben angekommen kann -wer hier genau schaut und ein gutes Orientierungsvermögen hat- den Startpunkt der Tour, die Ferienwohnung im Tal erkennen. Der Weg führt dann über das Burgbergplateau mit den **Ruinen der Harzburg** talwärts zum **Antoniusplatz**.

Dort beginnt der **Besinnungsweg** auf dem Sachsenberg. Am Eingang des Rundwegs begrüßt eine Statue vom Schutzpatron der Suchenden die Wanderer, sieben weitere Stationen zum Besinnen und Entspannen sind dann auf dem ca. 1,6 km langen und wenig steilen Rundweg zu erleben. Bergab geht es unter der Seilbahn entlang zurück und durch den Kurpark. Über einen großen Bogen -um nicht die Strecke der Hinwegs erneut laufen zu müssen- wird über den **Bahnhof** von Bad Harzburg auf kleinen Pfaden Richtung **Schützenhaus** bis zur Ferienwohnung gewandert.

Alternativ kann die Tour durch die Seilbahn (Kurpark <-> großer Burgberg) auf dem Hin- und/oder Rückweg abgekürzt werden. Dann ist es eine kurze und leichte Wanderung.

Schwierigkeit

Gesamtschwierigkeit

mittel

Abgeleitet aus der technischen Schwierigkeit und der Fitnessanforderung.

Wandern Schwierigkeit

T2

Wanderweg – teilweise steil und schmal. Absturzgefahr nicht ausgeschlossen. Elementare Trittsicherheit und Orientierungsvermögen sind von Vorteil.

Fitnessanforderung



Mittelschwer – Gute Kondition ist Voraussetzung.

Strecke 11,5km ↔

Dauer 3-4Std ⌚

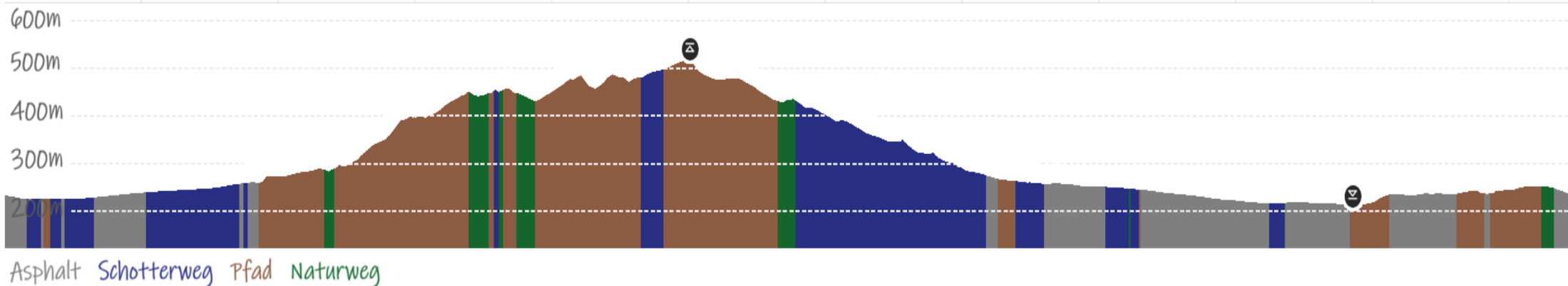
Aufstieg 335hm ▲

Abstieg 349hm ▼

Höchster Punkt 542m ⚡

Tiefster Punkt 235m ⚡

1km 2km 3km 4km 5km 6km 7km 8km 9km 10km 11km





1



2




3



4



...durch die Innenstadt von Bad Harzburg bis zum Marktplatz. Dort links abbiegen...



...an der T-Kreuzung rechts halten und dann noch ein Stück weiter geradeaus. Auf der gegenüberliegenden Straßenseite befindet sich ein Wanderparkplatz, an dem ein Wanderpfad beginnt. Diesem weiter folgen, vorbei am Gedenkstein. Dann die nächste Abzweigung rechts nehmen...

7



8



9



...die nächste Abzweigung geht rechts vom Pfad ab und liegt etwas versteckt. Über die Steintreppen, die Ruine der kleinen Harzburg und die Felsen klettern, dann ist der Gipfel des kleinen Burgbergs erreicht. In einem kleinen Bogen zurück laufen und dann bergabwärts. Diesem Pfad folgen. An der nächsten Kreuzung links halten und weiter geradeaus bis auf den großen Burgberg...

10



11



12



...nach der Besichtigung der Ruinen der Harzburg geht es vorbei am Turm der Baumschwebbahn. Am Antoniusplatz die zweite Abbiegung von links nehmen und dem Weg bis zum Aussichtspunkt Sachsenstein folgen. Wer genau hinschaut, kann von hier oben das Ferienhaus erkennen. Ab hier führt ein kleiner Pfad in einer scharfen Rechtskurve weiter Richtung Gipfel des Sachsenberges. Dort links halten...




13



14



...weiter talwärts führt der Weg wieder Richtung Antoniusplatz. Dort links abbiegen und sich parallel zur Baumschwebbahn halten. Es folgt ein U-Turn nach rechts. Immer weiter geradeaus...



15



16



...unter der Seilbahn hindurch, dann die nächste scharfe Linkskurve nehmen. Erneut die Burgseilbahn unterqueren. Danach rechts auf den Hauptweg wechseln und über die Brücke Richtung Kurpark. Dazu rechts halten...




17



18



19




20



...nach dem Kurpark an der Ampel links abbiegen, dann die nächste Straße rechts nehmen. Dem Straßenverlauf am Stadtpark vorbei folgen, bis die Bismarckstraße auf den Hauptbahnhof trifft. Dort rechts abbiegen Richtung Edeka. Vor der Tankstelle links abbiegen. Die Straße macht einen Bogen und führt auf der Rückseite des Bahnhofs entlang. Am Zauberberg rechts abbiegen und sofort wieder rechts halten. Über kleine Pfade geht es bis zu einer T-Kreuzung. Dort links gehen...



21



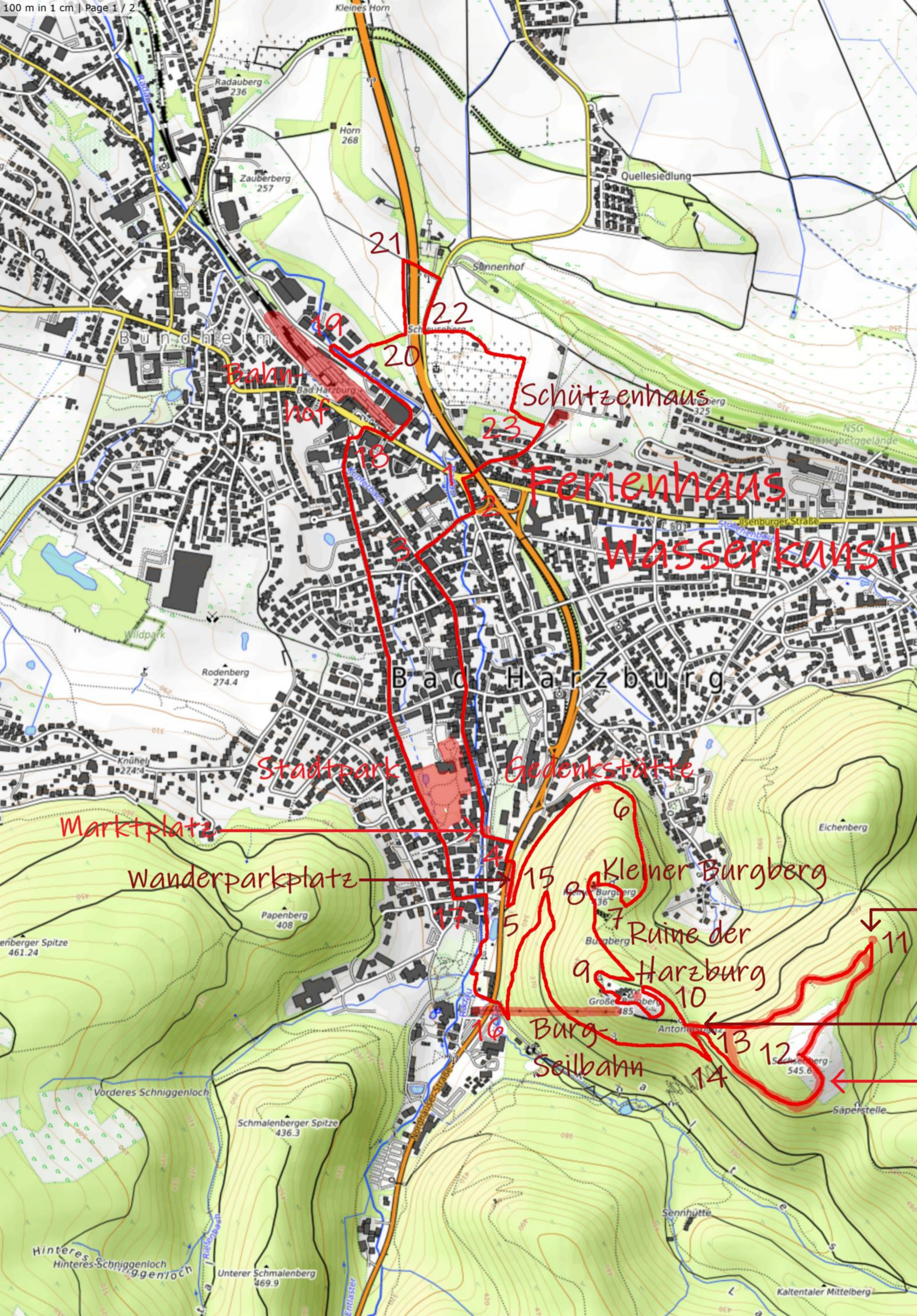
22



23



...dem Weg bis zur Unterführung folgen, dann zwei Mal rechts abbiegen. Entlang der Hauptstraße, über den Friedhof Richtung Butterberg. Danach rechts den Berg runter bis zum Ferienhaus...
Geschafft! Jetzt ist es Zeit für Gemütlichkeit.



Bahnhof

Schützenhaus

Ferienhaus

Wasserkunst

Stadtspark

Gedenkstätte

Marktplatz

Wanderparkplatz

Kleiner Burgberg

Ruine der Harzburg

Burg-Seilbahn

Hinteres Schniggenloch

Schmalenberger Spitze

Unterer Schmalenberg

Sennhütte

Kaltentaler Mittelberg

Saperstelle

Antonius

Großes Harzberg

Burgberg

Burgberg

Eichenberg

Rodauberg 236

Zauberberg 257

Horn 268

Rodenberg 274.4

Knühel 274.4

Papenberg 408

enberger Spitze 461.24

Schmalenberger Spitze 436.3

Unterer Schmalenberg 469.9

Antonius

Großes Harzberg 485

Burgberg

Burgberg 36

Eichenberg

Rodauberg 236

Zauberberg 257

Horn 268

Rodenberg 274.4

Knühel 274.4

Papenberg 408

enberger Spitze 461.24

Schmalenberger Spitze 436.3

Unterer Schmalenberg 469.9

Sennhütte

Kaltentaler Mittelberg

Saperstelle

Antonius

Großes Harzberg 485

Burgberg

Burgberg 36

Eichenberg

Rodauberg 236

Zauberberg 257

Horn 268

Rodenberg 274.4

Knühel 274.4

Papenberg 408

enberger Spitze 461.24

Schmalenberger Spitze 436.3

Unterer Schmalenberg 469.9

Sennhütte

Kaltentaler Mittelberg

Saperstelle

Antonius

Großes Harzberg 485

Burgberg

Burgberg 36

Eichenberg

Rodauberg 236

Zauberberg 257

Horn 268

Rodenberg 274.4

Knühel 274.4

Papenberg 408

enberger Spitze 461.24

Schmalenberger Spitze 436.3

Unterer Schmalenberg 469.9

Sennhütte

Kaltentaler Mittelberg

Saperstelle

Antonius

Großes Harzberg 485

Burgberg

Burgberg 36

Eichenberg

Rodauberg 236

Zauberberg 257

Horn 268

Rodenberg 274.4

Knühel 274.4

Papenberg 408

enberger Spitze 461.24

Schmalenberger Spitze 436.3

Unterer Schmalenberg 469.9

Sennhütte

Kaltentaler Mittelberg

Saperstelle

Antonius

Großes Harzberg 485

Burgberg

Burgberg 36

Eichenberg

Rodauberg 236

Zauberberg 257

Horn 268

Rodenberg 274.4

Knühel 274.4

Papenberg 408

enberger Spitze 461.24

Schmalenberger Spitze 436.3

Unterer Schmalenberg 469.9

Sennhütte

Kaltentaler Mittelberg

Saperstelle

Antonius

Großes Harzberg 485

Burgberg

Burgberg 36

Eichenberg

Rodauberg 236

Zauberberg 257

Horn 268

Rodenberg 274.4

Knühel 274.4

Papenberg 408

enberger Spitze 461.24

Schmalenberger Spitze 436.3

Unterer Schmalenberg 469.9

Sennhütte

Kaltentaler Mittelberg

Saperstelle

Antonius

Großes Harzberg 485

Burgberg

Burgberg 36

Eichenberg

Rodauberg 236

Zauberberg 257

Horn 268

Rodenberg 274.4

Knühel 274.4

Papenberg 408

enberger Spitze 461.24

Schmalenberger Spitze 436.3

Unterer Schmalenberg 469.9

Sennhütte

Kaltentaler Mittelberg

Saperstelle

Antonius

Großes Harzberg 485

Burgberg

Burgberg 36

Eichenberg

Rodauberg 236

Zauberberg 257

Horn 268

Rodenberg 274.4

Knühel 274.4

Papenberg 408

enberger Spitze 461.24

Schmalenberger Spitze 436.3

Unterer Schmalenberg 469.9

Sennhütte

Kaltentaler Mittelberg

Saperstelle

Antonius

Großes Harzberg 485

Burgberg

Burgberg 36

Eichenberg

Rodauberg 236

Zauberberg 257

Horn 268

Rodenberg 274.4

Knühel 274.4

Papenberg 408

enberger Spitze 461.24

Schmalenberger Spitze 436.3

Unterer Schmalenberg 469.9

Sennhütte

Kaltentaler Mittelberg

Saperstelle

Antonius

Großes Harzberg 485

Burgberg

Burgberg 36

Eichenberg

Rodauberg 236

Zauberberg 257

Horn 268

Rodenberg 274.4

Knühel 274.4

Papenberg 408

enberger Spitze 461.24

Schmalenberger Spitze 436.3

Unterer Schmalenberg 469.9

Sennhütte

Kaltentaler Mittelberg

Saperstelle

Antonius

Großes Harzberg 485

Burgberg

Burgberg 36

Eichenberg

Rodauberg 236

Zauberberg 257

Horn 268

Rodenberg 274.4

Knühel 274.4

Papenberg 408

enberger Spitze 461.24

Schmalenberger Spitze 436.3

Unterer Schmalenberg 469.9

Sennhütte

Kaltentaler Mittelberg

Saperstelle

Antonius

Großes Harzberg 485

Burgberg

Burgberg 36

Eichenberg

Rodauberg 236

Zauberberg 257

Horn 268

Rodenberg 274.4

Knühel 274.4

Papenberg 408

enberger Spitze 461.24

Schmalenberger Spitze 436.3

Unterer Schmalenberg 469.9

Sennhütte

Kaltentaler Mittelberg

Saperstelle

Antonius

Großes Harzberg 485

Burgberg

Burgberg 36

Eichenberg

Rodauberg 236

Zauberberg 257

Horn 268

Rodenberg 274.4

Knühel 274.4

Papenberg 408

enberger Spitze 461.24

Schmalenberger Spitze 436.3

Unterer Schmalenberg 469.9

Sennhütte

Kaltentaler Mittelberg

Saperstelle

Antonius

Großes Harzberg 485

Burgberg

Burgberg 36

Eichenberg

Rodauberg 236

Zauberberg 257

Horn 268

Rodenberg 274.4

Knühel 274.4

Papenberg 408

enberger Spitze 461.24

Schmalenberger Spitze 436.3

Unterer Schmalenberg 469.9

Sennhütte

Kaltentaler Mittelberg

Saperstelle

Antonius

Großes Harzberg 485

Burgberg

Burgberg 36

Eichenberg

Rodauberg 236

Zauberberg 257

Horn 268

Rodenberg 274.4

Knühel 274.4

Papenberg 408

enberger Spitze 461.24

Schmalenberger Spitze 436.3

Unterer Schmalenberg 469.9

Sennhütte

Kaltentaler Mittelberg

Saperstelle

Antonius

Großes Harzberg 485

Burgberg

Burgberg 36

Eichenberg

Rodauberg 236

Zauberberg 257

Horn 268

Rodenberg 274.4

Knühel 274.4

Papenberg 408

enberger Spitze 461.24

Schmalenberger Spitze 436.3

Unterer Schmalenberg 469.9

Sennhütte

Kaltentaler Mittelberg

Saperstelle

Antonius

Großes Harzberg 485

Burgberg

Burgberg 36

Eichenberg

Rodauberg 236

Zauberberg 257

Horn 268



Wasserkunst am
Butterberg

Sachsenstein

Antoniusplatz

Besinnungsweg

Bad Harzburg

Quellesiedlung

Sonnenhof

Schleuseberg

Butterberg
325

NSG
Butterberggelände

Ilseburger Straße

Wolfstein

Ottenhai

Ehemaliger Sportplatz
Waldhöhe

Eichenberg

Kleiner Burgberg
436

Burgberg

Großer Burgberg
485

Antoniusplatz

Sachsenberg
545.6

Säperstelle

Spüketalskopf
564

Kaltetalskopf (Brand)
605

Sennhütte

Kaltentaler Mittelberg