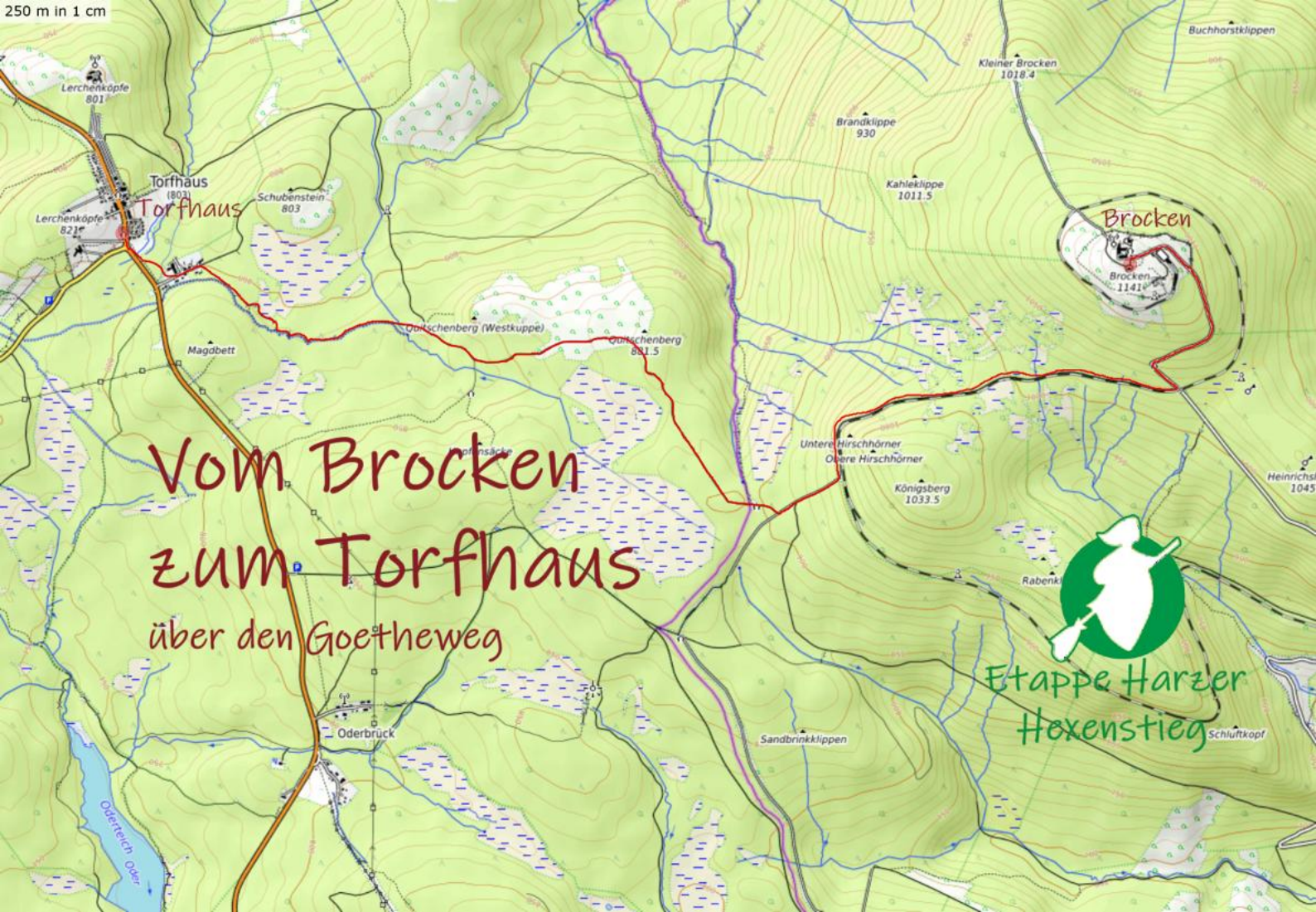


250 m in 1 cm



Vom Brocken zum Torfhaus über den Goetheweg


Etappe Harzer
Hexenstieg

Vom Brocken zum Torfhaus

über den Goetheweg



Etappe Harzer
Hexensteig

Startpunkt ist der **Brockengipfel**. Der Weg beginnt hinter dem **Schmalspurbahnhof**. Von dort aus geht es steil bergab bis zum **Rastplatz Brockenspitze**. Wenn die Schienen das erste mal den Weg kreuzen, geht es parallel zur Brockenbahn weiter bis zu den **Stichwortfahnen am Goethebahnhof**.

Am **Eckersprung**, die Quelle der Ecker, kreuzt man den ehemaligen innerdeutschen Grenzstreifen das **Grüne Band**. Hier passiert man auch die **Quitschenbergklippen**. In den Sommermonaten lohnt es sich auf dem **Bohlenpfad über das große Torfhausmoor** zu wandern, eines der größten und ältesten Moore des Harzes. Der Goetheweg führt weiter entlang des **Abbegrabens**, ein Wasserlauf der heute Teil des Weltkulturerbes Oberharzer Wasserwirtschaft ist. Angekommen am **Torfhaus** ist ein Besuch des Nationalparks-Besucherzentrums absolut empfehlenswert. Alternativ kann der Harzturm bestiegen werden.

Von dort fährt die **Buslinie 820 zurück** nach Bad Harzburg.

Schwierigkeit

Gesamtschwierigkeit

mittel

Abgeleitet aus der technischen Schwierigkeit und der Fitnessanforderung.

Wandern Schwierigkeit

T1

Leichter Wanderweg – durchgehend sichtbarer, breiter Weg. Bei normalem Verhalten besteht keine Absturzgefahr.

Fitnessanforderung

● ● ● ○ ○ ○

Etwas fordernd – Grundkondition ist Voraussetzung.

Strecke 8,6km ↔

Dauer 2-3Std ⌚

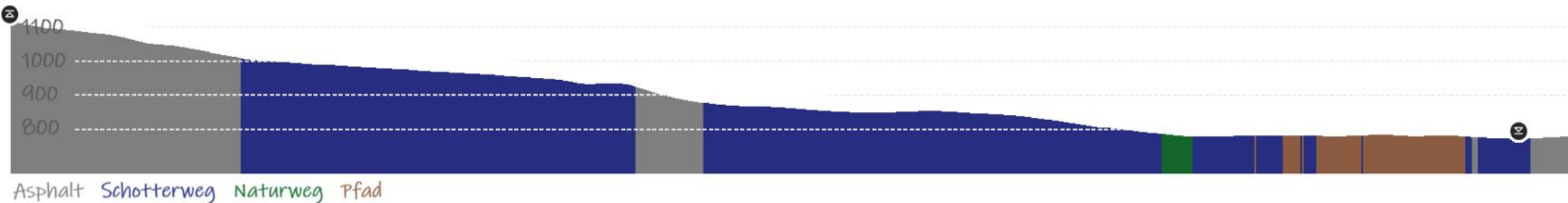
Aufstieg 7hm ▲

Abstieg 345hm ▼

Höchster Punkt 1.141m ⚡

Tiefster Punkt 796m ⚡

0,5km 1km 1,5km 2km 2,5km 3km 3,5km 4km 4,5km 5km 5,5km 6km 6,5km 7km 7,5km 8km 8,5km




Asphalt Schotterweg Naturweg Pfad

1




2



3



4



...vom Brockenbahnhof an bergab, dann an der nächsten Bahnkreuzung rechts halten. Parallel zu den Gleisen geht es weiter bis zu den Stichwortfahnen. Dem Goetheweg weiter folgen, dann rechts abbiegen...



5



6



7



...am Grünen Band, der ehemaligen innerdeutschen Grenze, links halten. Bei der nächsten Gabelung wieder links Richtung Eckersprung. Dem Wasserverlauf von der Quelle an folgen, dann rechts auf den Bohlenpfad über das große Torfhausmoor abbiegen...



8



9



10



...nach der Überquerung des Torfhausmoores rechts halten. Am großen Holzzaun erst links, dann sofort wieder rechts abbiegen. Parallel zum Abbegraben, einem kleinen Flusslauf, weiter. Dann rechts Richtung Harzturm, der von hier aus schon sichtbar ist. Nur noch ein kleines Stück entlang der Straße...

Geschafft!

